

Филиал публично-правовой компании "Роскадастр" по Московской области

полное наименование органа регистрации прав

Выписка из Единого государственного реестра недвижимости об объекте недвижимости

Сведения о характеристиках объекта недвижимости

На основании запроса от 24.10.2023, поступившего на рассмотрение 24.10.2023, сообщаем, что согласно записям Единого государственного реестра недвижимости:


Раздел 1 Лист 1

Земельный участок			
вид объекта недвижимости			

Лист № 1 раздела 1	Всего листов раздела 1: 2	Всего разделов: 4	Всего листов выписки: 5
--------------------	---------------------------	-------------------	-------------------------

24.10.2023г. № КУВИ-001/2023-241324231	
Кадастровый номер:	50:31:0012601:1831
Номер кадастрового квартала:	50:31:0012601
Дата присвоения кадастрового номера:	10.10.2023

Ранее присвоенный государственный учетный номер:	данные отсутствуют
Местоположение:	Московская область, р-н Чеховский, д Пешково, ул 4-я Дачная, Российская Федерация
Площадь:	679 +/- 6
Кадастровая стоимость, руб.:	768444.67
Кадастровые номера расположенных в пределах земельного участка объектов недвижимости:	данные отсутствуют
Кадастровые номера объектов недвижимости, из которых образован объект недвижимости:	данные отсутствуют
Кадастровые номера образованных объектов недвижимости:	данные отсутствуют
Категория земель:	Земли населенных пунктов
Виды разрешенного использования:	для индивидуального жилищного строительства
Сведения о кадастровом инженерере:	образованием земельного участка из земель, находящихся в государственной или муниципальной собственности, расположенного Российская Федерация, Московская область, Чеховский р-н, Пешково д, 4-я Дачная ул
Сведения о лесах, водных объектах и об иных природных объектах, расположенных в пределах земельного участка:	данные отсутствуют
Сведения о том, что земельный участок полностью расположен в границах зоны с особыми условиями использования территории, территории объекта культурного наследия, публичного сервитута:	данные отсутствуют

 <p align="center">ДОКУМЕНТ ПОДПИСАН ЭЛЕКТРОННОЙ ПОДПИСЬЮ</p>
Сер: фискал: 00ВВ056В7401СВ38Д2В3576АСDC8425108
Вла: лел: ФЕДЕРАЛЬНАЯ СЛУЖБА ПОДПИСИ РЕГИСТРАЦИИ, КАДАСТРА И КАРТОГРАФИИ М.П. Действителен: с 27.06.2023 по 19.09.2024

полное наименование должности	инициалы, фамилия
-------------------------------	-------------------

Земельный участок			
вид объекта недвижимости			
Лист № 2 раздела 1	Всего листов раздела 1: 2	Всего разделов: 4	Всего листов выписки: 5
24.10.2023г. № КУВИ-001/2023-241324231			
Кадастровый номер:		50:31:0012601:1831	
Сведения о том, что земельный участок расположен в границах особой экономической зоны, территории опережающего социально-экономического развития, зоны территориального развития в Российской Федерации, игровой зоны:		данные отсутствуют	
Сведения о том, что земельный участок расположен в границах особо охраняемой природной территории, охотничьих угодий, лесничеств:		данные отсутствуют	
Сведения о результатах проведения государственного земельного надзора:		данные отсутствуют	
Сведения о расположении земельного участка в границах территории, в отношении которой утвержден проект межевания территории:		данные отсутствуют	
Условный номер земельного участка:		данные отсутствуют	
Сведения о принятии акта и (или) заключении договора, предусматривающих предоставление в соответствии с земельным законодательством исполнительным органом государственным органом власти или органом местного самоуправления, находящегося в государственной или муниципальной собственности земельного участка для строительства наемного дома социального использования или наемного дома коммерческого использования:		данные отсутствуют	
Сведения о том, что земельный участок или земельные участки образованы на основании решения об изъятии земельного участка и (или) расположенного на нем объекта недвижимости для государственных или муниципальных нужд:		данные отсутствуют	
Сведения о том, что земельный участок образован из земель или земельного участка, государственная собственность на которые не разграничена:		данные отсутствуют	
Сведения о наличии земельного спора о местоположении границ земельных участков:		данные отсутствуют	
Статус записи об объекте недвижимости:		Сведения об объекте недвижимости имеют статус "актуальные"	
Особые отметки:		Сведения, необходимые для заполнения разделов: 2 - Сведения о зарегистрированных правах; 4 - Сведения о частях земельного участка, отсутствуют.	
Получатель выписки:		Ваганов Дмитрий Евгеньевич, действующий(ая) на основании документа "" УЗИК администрации ГО Чехов	



ДОКУМЕНТ ПОДПИСАН
ЭЛЕКТРОННОЙ ПОДПИСЬЮ

Сер. фискал: 00ВВ056В7401СВ38Д2В3576АСDC8425108

Вла. лец: ФЕДЕРАЛЬНАЯ СЛУЖБА ПОДПИСЬЕННОЙ

РЕГИСТРАЦИИ, КАДАСТРА И КАРТОГРАФИИ
М.П.
Действителен: с 27.06.2023 по 19.09.2024

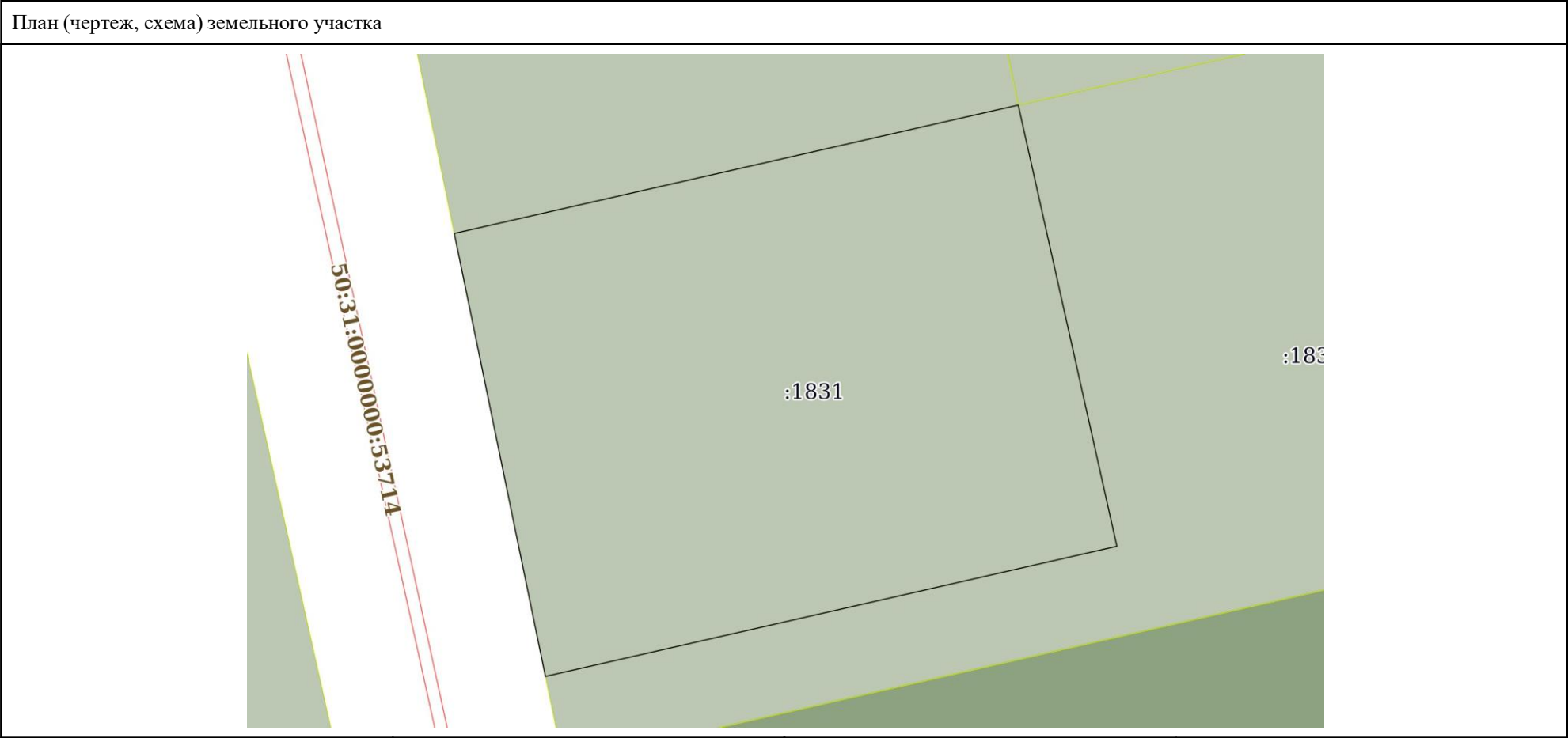
полное наименование должности

инициалы, фамилия


Выписка из Единого государственного реестра недвижимости об объекте недвижимости
Описание местоположения земельного участка

Земельный участок			
вид объекта недвижимости			
Лист № 1 раздела 3	Всего листов раздела 3: 1	Всего разделов: 4	Всего листов выписки: 5

24.10.2023г. № КУВИ-001/2023-241324231	
Кадастровый номер:	50:31:0012601:1831




Масштаб 1:300	Условные обозначения:
---------------	-----------------------

полное наименование должности	 ДОКУМЕНТ ПОДПИСАН ЭЛЕКТРОННОЙ ПОДПИСЬЮ	инициалы, фамилия
	Сертификат: 00BV056B7401CB38D2B3576ACDC8425108 Владелец: ФЕДЕРАЛЬНАЯ СЛУЖБА ПОДПИСЬЮ РЕГИСТРАЦИИ, КАДАСТРА И КАРТОГРАФИИ Действителен: с 27.06.2023 по 19.09.2024 М.П.	

Выписка из Единого государственного реестра недвижимости об объекте недвижимости
Описание местоположения земельного участка

Земельный участок			
вид объекта недвижимости			
Лист № 1 раздела 3.1	Всего листов раздела 3.1: 1	Всего разделов: 4	Всего листов выписки: 5
24.10.2023г. № КУВИ-001/2023-241324231			
Кадастровый номер:		50:31:0012601:1831	

Описание местоположения границ земельного участка							
№ п/п	Номер точки		Дирекционный угол	Горизонтальное проложение, м	Описание закрепления на местности	Кадастровые номера смежных участков	Сведения об адресах правообладателей смежных земельных участков
	начальная	конечная					
1	2	3	4	5	6	7	8
1	1.1.1	1.1.2	77°10.7`	29.38	данные отсутствуют	50:31:0012601:861	адрес отсутствует
2	1.1.2	1.1.3	167°23.9`	22.96	данные отсутствуют	50:31:0012601:1830	данные отсутствуют
3	1.1.2	1.1.2			данные отсутствуют	50:31:0012601:927	
4	1.1.3	1.1.4	257°10.4`	29.77	данные отсутствуют	50:31:0012601:1830	данные отсутствуют
5	1.1.4	1.1.1	348°22.3`	22.97	данные отсутствуют	данные отсутствуют	данные отсутствуют



ДОКУМЕНТ ПОДПИСАН
ЭЛЕКТРОННОЙ ПОДПИСЬЮ

Сертификат: 00BВ056В7401СВ38D2В3576ACDC8425108


Владелец: ФЕДЕРАЛЬНАЯ СЛУЖБА ПОДПИСЬЕННОЙ
РЕГИСТРАЦИИ, КАДАСТРА И КАРТОГРАФИИ
М.П.
Действителен: с 27.06.2023 по 19.09.2024

полное наименование должности		инициалы, фамилия
-------------------------------	--	-------------------

Выписка из Единого государственного реестра недвижимости об объекте недвижимости
Описание местоположения земельного участка

Земельный участок			
вид объекта недвижимости			
Лист № 1 раздела 3.2	Всего листов раздела 3.2: 1	Всего разделов: 4	Всего листов выписки: 5
24.10.2023г. № КУВИ-001/2023-241324231			
Кадастровый номер:		50:31:0012601:1831	

Сведения о характерных точках границы земельного участка				
Система координат МСК-50, зона 2				
Номер точки	Координаты, м		Описание закрепления на местности	Средняя квадратичная погрешность определения координат характерных точек границ земельного участка, м
	X	Y		
1	2	3	4	5
1	399371.09	2180677.73	-	0.07
2	399377.61	2180706.38	-	0.07
3	399355.2	2180711.39	-	0.07
4	399348.59	2180682.36	-	0.07
1	399371.09	2180677.73	-	0.07



ДОКУМЕНТ ПОДПИСАН
ЭЛЕКТРОННОЙ ПОДПИСЬЮ

Сер. фидат: 00ВВ056В7401СВ38D2В3576АСDC8425108

Вла. лец: ФЕДЕРАЛЬНАЯ СЛУЖБА ПОДПИСЬЮ
РЕГИСТРАЦИИ, КАДАСТРА И КАРТОГРАФИИ
Действителен: с 27.06.2023 по 19.09.2024

полное наименование должности		инициалы, фамилия
-------------------------------	--	-------------------